

▼ En este apartado proponemos varias rutas que permitirán al visitante disfrutar de una agradable jornada descubriendo algunos de los bellos rincones existentes en el oeste de la provincia de Burgos: desde el Camino de Santiago, los Cañones del Ebro o el Canal de Castilla, hasta una extensa colección de templos de todos los estilos. En la contraportada de esta guía existe un mapa que ayudará a localizar las poblaciones.

Ruta 1: El Camino de Santiago y el río Arlanzón

El Camino de Santiago y el río Arlanzón vertebran el sur de estas tierras. Los pueblos que aquí se asientan, lugar de paso de peregrinos, de comerciantes y de tendencias culturales, hoy conservan un denso patrimonio arquitectónico y cultural.

Iniciamos este recorrido en la iglesia románica de **Vallejera**. Nos dirigimos a **Los Balbases** para pasear entre calles, iglesias y muros.

A orillas del Arlanzón se emplazó **Pampliega**, núcleo muy vinculado a la ocupación visigótica.

Pasamos por la iglesia de **Celada del Camino** antes de llegar a la iglesia románica de **Villavieja de Muñó**.

Las esbeltas torres medievales de **Mazuelo de Muñó**, **Arenillas de Muñó** y **Cabia** confirman una intensa actividad bélica.

En **Rabé de las Calzadas** tomamos contacto con el Camino de Santiago. Para enlazar **Hornillos del Camino** con **Hontanas** pasamos junto a la torre de **Hormaza**.

▼ Mazuelo de Muñó.



▼ Cabia.



▼ Vallejera.



▼ Los Balbases.



▼ Pampliega.



▼ Villavieja de Muñó.



▼ Hormaza.





▼ Convento de San Antón.

Las ruinas del Convento de **San Antón** aún acogen a peregrinos.

Llegamos a **Castrojeriz**, un hito en el Camino de Santiago. En este alargado conjunto monumental, presidido por su castillo, resalta la Excolegiata de N^a Sra. del Manzano, la Iglesia de Santo Domingo, la Iglesia de San Juan, el Convento de Santa Clara y su buena arquitectura popular y culta.

En **Itero del Castillo** destaca su torre. La cercana **Ermita de San Nicolás** y **Puente Fitero** despiden a los peregrinos de tierras burgalesas.

▼ Ermita de San Nicolás.




▼ Puente Fitero.



▼ Castrojeriz.



▼ Castrojeriz.



▼ Castrojeriz.



▼ Itero del Castillo.

Ruta 2: El Canal de Castilla y los páramos

En este extenso páramo, regado por los ríos Pisuegra, Odra y Brullés, se asientan algunas de las monumentales poblaciones de esta comarca. El Canal de Castilla marca el límite con la vecina provincia de Palencia.

En **Villadiego** iniciamos la ruta. Su caserío medieval, su Plaza Mayor soportada, el Arco de la Cárcel con su museo, el Convento de San Miguel, sus iglesias, su ermita y varias casonas son sus recursos más destacados.

Entre las tradicionales casas de **Villamorón** resalta su iglesia. En la plaza de **Villegas** se alza una iglesia con aspecto de fortaleza.

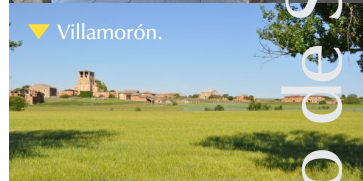
El Conjunto Histórico de **Sasamón** conserva varios puentes romanos. La Iglesia de Santa María la Real es una verdadera joya artística que alberga el museo parroquial. Otros museos, el casco urbano y los restos de su muralla completan la visita.

El castillo de **Olmillos de Sasamón** ha abierto sus puertas como hotel. Pasamos por **Villadiego** y **Castrillo de Murcia** para llegar a **Villasandino**.

▼ Villadiego.



▼ Villadiego.



▼ Villamorón.




▼ Villegas.



▼ Sasamón.

▼ Sasamón.



▼ Olmillos de Sasamón.



▼ Castrillo de Murcia.





Tras visitar el casco urbano, el puente y las iglesias de **Villasandino** nos dirigimos a **Grijalba**, donde se alza su bella iglesia gótica.

La Ermita de la Virgen y la iglesia parroquial son los edificios más destacados de **Padilla de Abajo**.

La cercana Iglesia de San Andrés de **Padilla de Arriba** también muestra sus aires románicos.

Entre el caserío de **Melgar de Fernamental** sobresale por su volumen la iglesia renacentista de Santa María. Hay varias casonas y palacios, como la Casa de los Palazuelos, convertida en museo.

Pasamos por la **Ermita de la Virgen de Zorita** antes de llegar a la esclusa **San Llorente de la Vega**. Podemos finalizar la ruta con un paseo en barco por el Canal de Castilla que parte desde **Carrecalzada**, cerca del acueducto de **Abádanes**.

▼ Canal de Castilla.
Acueducto de Abádanes.



▼ Grijalba.



▼ Padilla de Abajo.



▼ Melgar de Fernamental.



▼ Ermita Virgen de Zorita



▼ Canal de Castilla. Esclusa de San Llorente de la Vega.



Ruta 3: Las Loras

Esta ruta recorre Las Loras, un espacio de interés geológico. También visita algunos lugares donde se ha certificado la presencia humana desde los albores de la historia y nos acerca a poblaciones que muestran su buena arquitectura.

El dolmen de La Cabaña se localiza en la proximidades de **Sargentos de la Lora**, población donde comienza nuestro recorrido. Entre **Sargentos, Ayoluengo y Valdeajos** aún es posible contemplar algunos pozos petrolíferos en funcionamiento.

Barrio Panizares, Hoyos del Tozo y Basconcillos del Tozo son núcleos que se rodean de espacios de gran interés geológico, como la surgencia de Fuente el Hoyo o la Cueva del Agua. En Basconcillos existe un curioso museo.

La carretera de Aguilar de Campoo nos adentra en el Valle de Valdelucio. En **Pedrosa de Valdelucio** se encuentra el Santuario de la Vega. La iglesia de **Fuencaliente** conserva partes románicas.

▼ Cueva del Agua. Basconcillos.



▼ Dolmen La Cabaña.
Sargentos de la Lora.



▼ Pozo petrolífero.
Sargentos de la Lora.



▼ Valdeajos.



▼ Hoyos del Tozo.



▼ Museo. Basconcillos.



▼ Fuencaliente de Lucio.

▼ Pedrosa de Valdelucio.
Santuario de La Vega.





▲ Rebolledo de la Torre.

En la iglesia de **Rebolledo de la Torre**, una de las joyas románicas burgalesas, destaca su pórtico. La cercana iglesia de **Albcastro** presenta elementos románicos.

Una sinuosa carretera pasa por **Rebolledo Traspeña** y **Fuenteodra**, en cuyas proximidades se localizan las Fuentes del río Odra. Entre La Peña Amaya y Peña Ulaña se localiza **Humada**. Las calles del conjunto de **Amaya** muestran una buena arquitectura popular.

Desde la iglesia de **Sotresgudo** podemos contemplar la ermita románica de San Cristobal.

Son de interés otros conjuntos como Quintanilla de Ríofresno, Cañizar de Amaya, Salazar de Amaya, Sandoval de la Reina, Rioparaiso o Castrillo de Riopisuerga, donde se encuentra la esclusa 10 del Canal de Castilla.


▼ Vista desde San Martín de Humada.



▼ Sandoval de la Reina.



▼ Albcastro.



▼ Fuenteodra.



▼ Amaya.



▼ Sotresgudo.



▼ Rioparaiso.

Ruta 4: Los Cañones del Ebro y Rudrón

Las Hoces del Alto Ebro y Rudrón se caracterizan por su impresionante paisaje de profundos y extensos cañones fluviales. Además del indudable atractivo natural, los pueblos que salpican esta zona conforman excelentes conjuntos rurales.

Tras descubrir el monumental conjunto de **Pesquera de Ebro**, con su puente, su humilladero, su iglesia, sus casonas y sus palacios, comenzamos nuestro itinerario.

Desde un **mirador** se contempla el conjunto señorial de **Cortiguera**, al otro lado del **Cañón del Ebro**.

Tras descender un pequeño puerto llegamos a **Escalada**, otro conjunto que destaca por sus casonas, su torre y su iglesia románica.

El caserío de **Orbaneja del Castillo** es uno de los más pintorescos de la geografía burgalesa. Bella cascada.

El armonioso conjunto de **Valdelateja** se integra en el Cañón del Rudrón.




▼ Pesquera de Ebro.



▲ Mirador. Vista del Cañón del Ebro.



▼ Cortiguera.



▼ Escalada.



▼ Orbaneja del Castillo.



▼ Valdelateja.



▼ Orbaneja del Castillo.

▼ Sedano.



En **Covanera** nos podemos acercar caminando hasta el Pozo Azul.

En **Sedano** abundan las casonas y palacios. El centro de interpretación, la iglesia, las tumbas y un salto de agua resultan de interés.

La iglesia de **Gredilla de Sedano** resalta por su portada románica. Quienes deseen dar un largo paseo pueden acercarse hasta el **dolmen de Las Arnillas**, en pleno páramo.

La cercana iglesia de **Moradillo de Sedano** es una de las obras de referencia del románico provincial.

Volvemos a pasar por Sedano y Covanera antes de llegar al bello conjunto rural de **Tubilla del Agua**, donde resalta uno de los arcos de la muralla, la iglesia de San Miguel y su caserío. En las inmediaciones se localiza el dolmen de Valdemuriel.

Las iglesias, el caserío rural y el entorno natural es lo más destacado de los pueblos del Cañón de Rudrón, como **Tablada**, **Bañuelos**, **Moradillo** y **Santa Coloma**.

▼ Santa Coloma del Rudrón.



▼ Covanera.



▼ Gredilla de Sedano.



▼ Domen de Las Arnillas.



▼ Moradillo de Sedano.



▼ Tubilla del Agua.



▼ Tablada del Rudrón.



▼ Moradillo del Castillo.

Ruta 5: Entre los Valles de los ríos Úrbel y Hormazuela

En su camino hacia el Arlanzón, donde vierten sus aguas, los ríos Úrbel y Hormazuela han modelado el paisaje de este territorio. En sus recorridos surcan profundas gargantas y amplios valles, bañando algunos interesantes conjuntos.

En la población de **Talamillo del Tozo** comenzamos el recorrido tras visitar su iglesia románica. Nos dirigimos a **Fuente Úrbel y La Piedra**, dos pueblos que también presumen de sus iglesias románicas.

Sobre una mole rocosa se alza la fortaleza de **Úrbel del Castillo**.

El **desfiladero del río Úrbel** es una verdadera sorpresa. En **Huérmece**s nos aguarda una interesante y variada arquitectura civil: torre, palacios y casonas.

Santibáñez-Zarzaguda es un núcleo importante del Valle de Santibáñez. Muy cerca se localizan la iglesia románica de **Miñón** y la torre medieval de **Zumel**.

▼ Desfiladero del río Úrbel.



▲ Huérmece.



▼ Talamillo del Tozo.



▼ Fuente Úrbel.



▼ La Piedra.



▼ Úrbel del Castillo.



▼ Santibáñez-Zarzaguda.



▼ Miñón.

▼ Zumel.



▼ Pedrosa de Río Úrbel.



▼ Las Quintanillas.



Pasamos junto a la Ermita de San Bartolomé de **Pedrosa de Río Úrbel** y llegamos a **Las Quintanillas**.

En las proximidades de **Palacio de Benaver** se encuentra el Monasterio de San Salvador.

La iglesia de **Isar** luce una bella portada románica. Pasamos por **Villanueva de Argaño** para dirigirnos hacia la torre defensiva de **Olmos de Picaza**.

▼ Isar.



▼ Villanueva de Argaño.



Una vez atravesado **Villadiego** (ruta 2), se localiza la iglesia de **Arenillas de Villadiego** que, como las iglesias de **Boada de Villadiego**, **Villaute** y **Coculina**, muestran sus aires románicos.

▼ Palacios de Benaver.



▲ Villaute.



▼ Arenillas de Villadiego.



▼ Coculina.



▲ Olmos de Picaza.

